





F

SOUŘADNICOVÝ SYSTÉM : S-JTSK
VÝŠKOVÝ SYSTÉM : Bpv

II/360 Velké Meziříčí - JV obchvat 1. část		DSP
OBJEDNATEL: Kraj Vysočina Žižkova 57 587 33 Jihlava		
PROJEKTANT: SPOLEČNOST "SHP + SHB - Velké Meziříčí" HLAVNÍ INŽENÝR PROJEKTU: Ing. Zbyněk Lazar		VEDOUcí SPOLEČNÍK SPOLEČNOSTI:  Stráský, Hustý a partneři s.r.o. Bohunická 50 619 00 Brno

VEDOUcí PROJEKTANT	Ing. Martina Adamcová		PROJEKTANT OBJEKTU:	
VYPRACOVAL	Lukáš Podlipný			SHP SK s.r.o. Mlýnské luhy 17394/64, 821 05 Bratislava
KONTROLOVAL	Ing. Pavel Svoboda			
KRAJ:	VYSOČINA	DATUM	11/2023	
INVESTOR (OBJEDNATEL):	KRAJ VYSOČINA	FORMÁT	A4	
NÁZEV OBJEKTU: ZÁBOROVÝ ELABORÁT			MĚŘÍTKO	
			ÚČEL	DSP
			Č. ZAKÁZKY	20087DZS
			ARCHIVNÍ Č.	
NÁZEV VÝKRESU: TECHNICKÁ ZPRÁVA			ČÍS. SOUPRAVY	ČÍS. VÝKRESU F.1.1.1

TECHNICKÁ ZPRÁVA

Záborový elaborát

Dokumentace pro stavební povolení (**DSP**)

Obsah

1. IDENTIFIKAČNÍ ÚDAJE	3
2. STRUČNÝ POPIS.....	4
3. PŘÍLOHY	4

1. IDENTIFIKAČNÍ ÚDAJE

Název stavby:	II/360 Velké Meziříčí – JV obchvat, 1. část
Místo stavby, kraj:	Kraj Vysočina
Místo stavby, okres:	Žďár nad Sázavou
Katastrální území:	Velké Meziříčí
Druh stavby:	Novostavba silnice II. třídy
Stupeň dokumentace:	Dokumentace pro vydání stavebního povolení (DSP)
Budoucí správce objektu:	Krajská správa a údržba silnic Vysočiny
Adresa sídla:	Kosovská 1122/16, 586 01 Jihlava
IČO:	00090450
Investor:	Kraj Vysočina
Adresa sídla:	Žižkova 1882/57, 586 01 Jihlava
IČO:	70890749
Zpracovatel dokumentace:	Společnost „SHP + SHB - Velké Meziříčí“
Vedoucí společník společnosti:	Stráský, Hustý a partneři s.r.o.
Adresa sídla:	Bohunická 133/50, 619 00 Brno
IČO:	18827527
Hlavní inženýr projektu:	Ing. Zbyněk Lazar, AI ČKAIT č. 1006531
Vedoucí projektant:	Ing. Martina Adamcová

2. STRUČNÝ POPIS

Záborový elaborát je vypracován jako podklad pro majetkoprávní vypořádání pozemků dotčených stavbou: II/360 Velké Meziříčí – JV obchvat, 1. část. Tyto pozemky se nachází v katastrálním území Velké Meziříčí a Oslavice.

Jako podklad pro zobrazení hranic pozemků v záborovém elaborátu byly použity digitální katastrální mapy dotčeného území. Tyto mapy byly digitalizovány, pomocí identických bodů transformovány do S-JTSK a následně provedena vektorizace. Dále byly pořízeny aktuální informace o stavbou dotčených parcelách vztahujících se k datu 16.10.2023.

Do digitalizovaných katastrálních map byla vložena situace stavby a provedeno ohrazení trvalého a dočasného záboru.

Rozhraní mezi jednotlivými objekty a druhy komunikací byly určeny podle grafické přílohy Zákona o pozemních komunikacích. Dočasný zábor u přeložek inženýrských sítí je plánován na 1 rok, u všech ostatních objektů je dočasný zábor plánován po celou dobu výstavby. Trvalý a dočasný zábor jsou ve výkresové příloze barevně odlišeny.

Písemná část elaborátu je tabulkově členěna podle čísel položek přiřazeným jednotlivým plochám. U jednotlivých položek v tabulce jsou uvedeny čísla stavebních objektů, které se budou nacházet na zabírané ploše, výměry a způsob využití pozemku.

Zabírané plochy jsou členěny na trvalý zábor bez výkupu, dále na trvalý zábor s výkupem pro SÚS Kraj Vysočina (pozemky všech jiných vlastníků, které vykoupí budoucí vlastník příslušného stavebního objektu) a na dočasný zábor (plochy s rekultivací stávajících komunikací a rekultivací dočasného záboru).

Předmětná stavba si vyžádá i trvalý a dočasný zábor pozemků zemědělského půdního fondu.

3. PŘÍLOHY

1. Seznam stavbou dotčených pozemků v k.ú. Velké Meziříčí
2. Seznam stavbou dotčených pozemků v k.ú. Oslavice

V Brně, 11/2023

Vypracoval: Lukáš Podlipný

TABULKA ZÁBORŮ POZEMKŮ

Název stavby: II/360 Velké Meziříčí - JV obchvat
k.ú. Velké Meziříčí

Pol. č.	Parc. č. dle KN	Výměra dle KN	LV	Jméno a bydliště vlastníka	Druh pozemku	BPEJ	Trvalý zábor s výkupem [m2]	Trvalý zábor bez výkupu [m²]	Dočasný zábor	Seznam SO	Část PD
01	6280/1	40114	6513	Kraj Vysočina; Krajská správa a údržba silnic Vysočiny, příspěvková organizace	ostatní plocha			6271	5831	SO101; SO102; SO110	1
02	6051/157	160	1	Město Velké Meziříčí	orná půda	7.32.14		160		SO102	1
03	6051/169	2174	1	Město Velké Meziříčí	orná půda	7.32.14		1225		SO102	1
04	6051/149	1051	1	Město Velké Meziříčí	orná půda	7.32.14		1051		SO102	1
05	6051/159	423	1	Město Velké Meziříčí	orná půda	7.32.14		423		SO102	1
06	6051/155	190	1	Město Velké Meziříčí	orná půda	7.32.14 7.37.16		190		SO102	1
07	6051/56	178	1	Město Velké Meziříčí	ostatní plocha			178		SO102	1
08	6051/160	44	1	Město Velké Meziříčí	orná půda	7.37.16		44		SO102	1
09	6052/18	625	1	Město Velké Meziříčí	jiná plocha			99		SO102	1
10	6307	93	7620	Kraj Vysočina	orná půda	7.32.14		93		SO101	1
11	6308	182	1	Město Velké Meziříčí	orná půda	7.32.14		182		SO101; SO301	1
12	6309	278	1	Město Velké Meziříčí	orná půda	7.32.14		278		SO101; SO301	1
13	6310	377	1	Město Velké Meziříčí	orná půda	7.32.14		377		SO101; SO301	1
14	6311	551	1	Město Velké Meziříčí	orná půda	7.32.14		551		SO101	1
15	6312	577	1	Město Velké Meziříčí	orná půda	7.32.14		577		SO101; SO102	1
16	6313	726	1	Město Velké Meziříčí	orná půda	7.32.14		726		SO101; SO102	1
17	6314	203	1	Město Velké Meziříčí	orná půda	7.32.14 7.37.16		203		SO101; SO102	1
18	6316	195	1	Město Velké Meziříčí	orná půda	7.32.14		195		SO101; SO102	1
19	*neobsazeno										
20	6318	432	1	Město Velké Meziříčí	orná půda	7.32.14 7.37.16		432		SO101; SO102; SO110	1
21	6319	2148	1	Město Velké Meziříčí	orná půda	7.32.14 7.37.16		2148		SO101; SO110	1
22	6321	2856	1	Město Velké Meziříčí	orná půda	7.37.16		2856		SO101; SO103; SO202	1
23	6322/1	79	1	Město Velké Meziříčí	ostatní plocha			79		SO103	1
24	6323	42	1	Město Velké Meziříčí	ostatní plocha			42		SO103; SO202	1
25	6322/3	403	1	Město Velké Meziříčí	ostatní plocha			290	21	SO103; SO202	1
26	6322/6	844	1	Město Velké Meziříčí	ostatní plocha			575	77	SO101; SO103; SO202	1
27	6324/1	610	1	Město Velké Meziříčí	orná půda	7.37.16		610		SO101; SO103; SO202	1
28	6325/5	11	1	Město Velké Meziříčí	ostatní plocha			11		SO101	1
29	6325/3	4	1	Město Velké Meziříčí	ostatní plocha			4		SO101	1
30	6328/1	2312	1	Město Velké Meziříčí	orná půda	7.37.16		2312		SO101	1
31	6325/4	60	1	Město Velké Meziříčí	ostatní plocha			60		SO101	1
32	6331	433	1	Město Velké Meziříčí	orná půda	7.37.16		433		SO101	1
33	6332/2	1027	1	Město Velké Meziříčí	ostatní plocha			1027		SO101	1
34	6348/1	1382	1	Město Velké Meziříčí	orná půda	7.37.16		1382		SO101	1
35	6347/2	820	1	Město Velké Meziříčí	orná půda	7.37.16		820		SO101	1
36	6349/2	1810	1	Město Velké Meziříčí	orná půda	7.37.16		1810		SO101	1
37	6384/4	541	1	Město Velké Meziříčí	orná půda	7.37.16		541		SO101	1
38	6383/1	906	1	Město Velké Meziříčí	orná půda	7.37.16		906		SO101	1
39	6378	3556	1	Město Velké Meziříčí	orná půda	7.37.16		857	2698	SO101	1
40	6386/2	877	1	Město Velké Meziříčí	orná půda	7.37.16		877		SO101	1
41	6387/2	696	1	Město Velké Meziříčí	orná půda	7.37.16		696		SO101	1
42	6388/2	738	1	Město Velké Meziříčí	orná půda	7.37.16		738		SO101	1
43	6389/4	2329	1	Město Velké Meziříčí	orná půda	7.37.16		2329		SO101; SO211	1
44	6367/5	179	1	Město Velké Meziříčí	ostatní plocha			179		SO101; SO211	1
45	6390/6	572	1	Město Velké Meziříčí	orná půda	7.37.56 7.37.16		572		SO101; SO211	1
46	6391/1	1102	1	Město Velké Meziříčí	orná půda	7.37.16 7.37.56		880	3	SO101; SO104	1

47	*neobsazeno											
48	6391/3	245	2773	Sýkora Vojtěch Mgr.	orná půda	7.37.56	88			SO104		1
49	6393/4	625	1	Město Velké Meziříčí	orná půda	7.37.16		625		SO101; SO104		1
50	*neobsazeno					7.37.56						
51	6343	505	1	Město Velké Meziříčí	ostatní plocha			201	154	SO101; SO104		1
52	5505	699	1	Město Velké Meziříčí	ostatní plocha			370	197	SO101; SO104		1
53	*neobsazeno											
54	5509/8	1205	1	Město Velké Meziříčí	orná půda	7.50.41		1205		SO104		1
55	5509/7	1568	1	Město Velké Meziříčí	orná půda	7.37.56		1371		SO101; SO104		1
56	6392	151	1	Město Velké Meziříčí	ostatní plocha			131	20	SO104		1
57	6393/3	232	2643	Kosour Miroslav	orná půda	7.37.16			232	SO101; SO104		1
58	6393/5	3	1	Město Velké Meziříčí	orná půda	7.37.16		3		SO104		1
59	6395	15	1	Město Velké Meziříčí	orná půda	7.37.56		15		SO104		1
60	6394/1	609	1	Město Velké Meziříčí	orná půda	7.37.16		437	172	SO104; SO701		1
61	6394/2	82	1	Město Velké Meziříčí	ostatní plocha	7.37.56		5	77	SO104		1
62	5510/2	596	1	Město Velké Meziříčí	ostatní plocha			570	1	SO101; SO401		1
63	5517/26	25	10002	Česká republika; Státní pozemkový úřad	orná půda	7.37.56			25	SO104		1
64	5503/1	8025	6348	TBG PKS a.s.	ostatní plocha				177	SO104		1
65	5503/4	114	6348	TBG PKS a.s.	ostatní plocha				17	SO104		1
66	5517/24	2053	7620	Kraj Vysočina	orná půda	7.32.44		2053		SO101; SO401		1
67	5512/2	3487	1	Město Velké Meziříčí	orná půda	7.37.56		3487		SO101; SO402		1
68	5514/1	1910	1	Město Velké Meziříčí	orná půda	7.32.44		1910		SO101		1
69	5517/27	630	1	Město Velké Meziříčí	orná půda	7.32.44		630		SO101		1
70	5695/15	393	1	Město Velké Meziříčí	ostatní plocha			393		SO101		1
71	5695/16	16	1	Město Velké Meziříčí	ostatní plocha			16		SO101		1
72	5516	397	1	Město Velké Meziříčí	trvalý travní porost	7.32.44		397		SO101		1
73	5695/1	13284	5706	Česká republika; Správa železnic, státní organizace	ostatní plocha		1206		331	SO101		1
74	5695/17	34	1	Město Velké Meziříčí	ostatní plocha			34		SO101		1
75	5695/20	5	1	Město Velké Meziříčí	ostatní plocha			5		SO101		1
76	5695/18	290	1	Město Velké Meziříčí	ostatní plocha			290		SO101		1
77	5520	530	1	Město Velké Meziříčí	trvalý travní porost	7.32.44		530		SO101		1
78	5521/1	384	1	Město Velké Meziříčí	trvalý travní porost	7.32.44		384		SO101; SO212; SO403		1
79	5521/2	171	1	Město Velké Meziříčí	ostatní plocha			171		SO101; SO 212		1
80	5498/1	2503	10002	Česká republika; Státní pozemkový úřad	trvalý travní porost	7.32.44			58	SO302; SO403		1
81	5489/7	2694	780	Svaz vodovodů a kanalizací Žďársko	ostatní plocha				21	SO302		1
82	5496/3	1064	1	Město Velké Meziříčí	ostatní plocha			1002	72	SO101; SO201; SO212; SO403; SO501		1
83	5496/5	1	7620	Kraj Vysočina	trvalý travní porost	7.32.44		1		SO101; SO201		1
84	5496/2	194	10002	Česká republika; Státní pozemkový úřad	trvalý travní porost	7.56.00		51	70	SO101; SO201		1
85	5489/24	1229	1	Město Velké Meziříčí	ostatní plocha	7.32.44		1084	145	SO101; SO201; SO302; SO403; SO501		1
86	5496/1	177	1	Město Velké Meziříčí	trvalý travní porost	7.56.00			102	SO403		1
87	5524/1	627	1	Město Velké Meziříčí	trvalý travní porost	7.56.00		92	59	SO403		1
88	5495/1	641	1	Město Velké Meziříčí	trvalý travní porost	7.56.00		97	69	SO403		3
89	*neobsazeno											
90	5489/6	2620	780	Svaz vodovodů a kanalizací Žďársko	ostatní plocha		1098		228	SO302		1
91	5489/1	23983	780	Svaz vodovodů a kanalizací Žďársko	ostatní plocha				409	SO302; SO501		1
92	*neobsazeno											
93	*neobsazeno											
94	*neobsazeno											
95	*neobsazeno											
96	*neobsazeno											
97	2233/17	138	1	Město Velké Meziříčí	ostatní plocha			138		SO201		1
98	2233/2	4572	5502	KABELOVÉ BUBNY A BEDNY, s.r.o.	ostatní plocha				646	SO201		

99	5636/23	2251	6513	Kraj Vysočina; Krajská správa a údržba silnic Vysočiny, příspěvková organizace	ostatní plocha		52	1226	SO411	1
100	*neobsazeno									
101	5636/21	602	6513	Kraj Vysočina; Krajská správa a údržba silnic Vysočiny, příspěvková organizace	ostatní plocha			112	SO411	1
102	2230/2	300	1	Město Velké Meziříčí	ostatní plocha		221	51	SO101; SO201; SO303; SO411	1
103	2230/5	26	1	Město Velké Meziříčí	zastavěná plocha a nádvoří		26		SO101; SO303	1
104	2230/4	25	1	Město Velké Meziříčí	zastavěná plocha a nádvoří		25		SO101; SO201	1
105	2230/3	26	1	Město Velké Meziříčí	zastavěná plocha a nádvoří		26		SO101; SO201	1
106	5636/4	3279	1	Město Velké Meziříčí	ostatní plocha		659	304	SO101; SO201; SO303; SO411	1
107	2232/1	28	1	Město Velké Meziříčí	zastavěná plocha a nádvoří		28		SO101; SO201; SO303	1
108	2232/8	23	1	Město Velké Meziříčí	zastavěná plocha a nádvoří		23		SO101; SO201; SO303	1
109	2235/17	25	1	Město Velké Meziříčí	zastavěná plocha a nádvoří		25		SO101; SO201	1
110	2235/16	26	1	Město Velké Meziříčí	zastavěná plocha a nádvoří		26		SO101; SO201	1
111	5636/11	25	1	Město Velké Meziříčí	zastavěná plocha a nádvoří		25		SO101; SO201	1
112	2232/7	24	1	Město Velké Meziříčí	zastavěná plocha a nádvoří		14	10	SO101; SO201	1
113	2232/6	22	1	Město Velké Meziříčí	zastavěná plocha a nádvoří		20	2	SO101; SO201; SO303	1
114	2232/5	22	1	Město Velké Meziříčí	zastavěná plocha a nádvoří		22		SO101; SO201	1
115	2235/15	22	1	Město Velké Meziříčí	zastavěná plocha a nádvoří		22		SO101; SO201	1
116	2235/13	22	1894	Rous Jaromír	zastavěná plocha a nádvoří	22			SO101; SO201	1
117	5636/10	23	1	Město Velké Meziříčí	zastavěná plocha a nádvoří		23		SO101; SO201	1
118	2232/4	23	1	Město Velké Meziříčí	zastavěná plocha a nádvoří		23		SO101	1
119	2232/3	21	1	Město Velké Meziříčí	zastavěná plocha a nádvoří		1	20	SO101; SO303	1
120	2232/2	21	1	Město Velké Meziříčí	zastavěná plocha a nádvoří		4	17	SO101; SO303	1
121	2235/14	20	1	Město Velké Meziříčí	zastavěná plocha a nádvoří		7	13	SO101; SO303	1
122	2235/12	20	1	Město Velké Meziříčí	zastavěná plocha a nádvoří		9	11	SO101; SO303	1
123	5636/9	21	1	Město Velké Meziříčí	zastavěná plocha a nádvoří		9	12	SO101; SO303	1
124	5240/3	23711	1	Město Velké Meziříčí	lesní pozemek		253		SO101; SO411; SO304; SO213	1
125	5239	3767	1	Město Velké Meziříčí	lesní pozemek		1845		SO101; SO304; SO213	1
126	5238	8489	1	Město Velké Meziříčí	trvalý travní porost	7.68.11 7.32.11	7125	1364	SO101; SO303; SO313; SO313; SO321	1
127	5237	2475	1	Město Velké Meziříčí	ostatní plocha		2112	363	SO101; SO201; SO321	1
128	5234/1	3549	1	Město Velké Meziříčí	lesní pozemek		1676	1872	SO101; SO321	1
129	5232/2	2262	1	Město Velké Meziříčí	ostatní plocha		680	1269	SO101; SO201; SO303; SO311; SO312; SO313; SO314; SO322	1
130	5235	168	1	Město Velké Meziříčí	zastavěná plocha a nádvoří		168		SO101; SO313	1
131	5236	79	1	Město Velké Meziříčí	ostatní plocha		79		SO101	1
132	5214/1	1217	1	Město Velké Meziříčí	lesní pozemek		8	244	SO303; SO311	1
133	5215/1	11303	1	Město Velké Meziříčí	lesní pozemek		10	326	SO303; SO304; SO311	1
134	5240/4	406	6052	Tomanová Michaela	lesní pozemek			130	SO101; SO304	1
135	5233/1	14217	1	Město Velké Meziříčí	lesní pozemek		4124	248	SO101; SO203; SO312; SO313; SO322	1
136	5216/1	18001	1	Město Velké Meziříčí	lesní pozemek		1490	500	SO101; SO314; SO322	1
137	5220/2	6652	1	Město Velké Meziříčí	zahrada	7.32.11	4478		SO101	1

138	5220/1	6227	2955	Kališ Pavel	zahrada	7.32.11		6227	SO101	1
143	5673/1	54437	1751	Česká republika; Povodí Moravy, s.p.	vodní plocha			266	SO 201	1
144	2233/21	93	1751	Česká republika; Povodí Moravy, s.p.	zastavěná plocha a nádvoří			6	SO 201	1
145	2233/22	34	1751	Česká republika; Povodí Moravy, s.p.	ostatní plocha			9	SO 201	1
146	2233/6	518	5502	KABELOVÉ BUBNY A BEDNY, s.r.o.	zastavěná plocha a nádvoří			163	SO 201	1
A01	5517/25	325	10002	Česká republika; Státní pozemkový úřad	orná půda	7.37.56		95	SO401	1
A02	5517/20	6647	10002	Česká republika; Státní pozemkový úřad	orná půda	7.32.44 7.37.56		678	SO401; SO402	1
A03	5512/3	3171	1	Město Velké Meziříčí	orná půda	7.32.44 7.37.56		6	SO402	1
A04	5512/1	8306	91	Karásková Alena	orná půda	7.32.44		36	SO402	1
A05	5517/18	6033	2601	Vondráček Jaroslav	orná půda	7.32.44		91	SO403	1
A06	5519	1051	1097	Navrátilová Miloslava Ing. Mgr. Ph.D	trvalý travní porost	7.32.44		232	SO403	1
CELKEM							2690	79327	27816	

TABULKA ZÁBORŮ POZEMKŮ

Název stavby: II/360 Velké Meziříčí - JV obchvat
k.ú. Oslavice

Pol. č.	Parc. č. dle KN	Výměra dle KN	LV	Jméno a bydliště vlastníka	Druh pozemku	BPEJ	Trvalý zábor s výkupem [m2]	Trvalý zábor bez výkupu [m ²]	Dočasný zábor	Seznam SO	Část PD
201	2663	1156	57	Bližňáková Marie Mgr.	orná půda	7.32.14			22	SO301	1
202	2664	989	99	Kalousková Lenka Mgr.	orná půda	7.32.14			106	SO301	1
203	2665	783	129	Mahelová Jana; MaximP s.r.o.; Podsedková Marie	orná půda	7.32.14			21	SO301	1
204	601/22	296	1	Obec Oslavice	orná půda	7.32.14 7.37.16		296		SO103	1
205	601/21	69	438	Město Velké Meziříčí	orná půda	7.32.14 7.37.16		69		SO103	1
206	682/8	154	438	Město Velké Meziříčí	ostatní plocha	7.32.14		154		SO103	1
207	940/43	38	438	Město Velké Meziříčí	orná půda	7.32.14 7.37.16		38		SO103	1
208	704/2	307	438	Město Velké Meziříčí	orná půda	7.32.14 7.37.16		307		SO103	1
209	704/3	278	1	Obec Oslavice	orná půda	7.32.14 7.37.16		278		SO103	1
210	940/46	28	438	Město Velké Meziříčí	orná půda	7.37.16		28		SO104	1
211	2528/2	56	438	Město Velké Meziříčí	ostatní plocha			56		SO104	1
212	1029/4	777	438	Město Velké Meziříčí	orná půda	7.37.16		777		SO104	1
213	1029/5	21	600	Novotný Radek	orná půda	7.37.16			21	SO104	1
CELKEM							0	2003	170		